

Tajky run 2022- Za devíti divy přírody

Vydej se na dobrodružnou výpravu za devíti divy přírody Jižních Čech.

Termín zdolání : leden – listopad 2022

Aktivita je důležitá pro přidělení rysa Tajkyho.

Navštiv devět míst, udělej na každém místě fotku a napiš co se ti na každém divu nejvíce líbilo. Své poznatky pošli mailem na adresu Peta17@seznam.cz. Výsledky můžeš posílat za každou výpravu zvlášť nebo nejpozději do konce listopadu 2022 zašli celé najednou.

První div : Za Buquoy - výprava do „krásného údolí,,

Druhý div : Na Wicklefskirche – výprava do míst stoupců Husa

Třetí div : Za dřevorubci – výprava za přepravci dřeva

Čtvrtý div : Za třemi králi – výprava na tři trůny

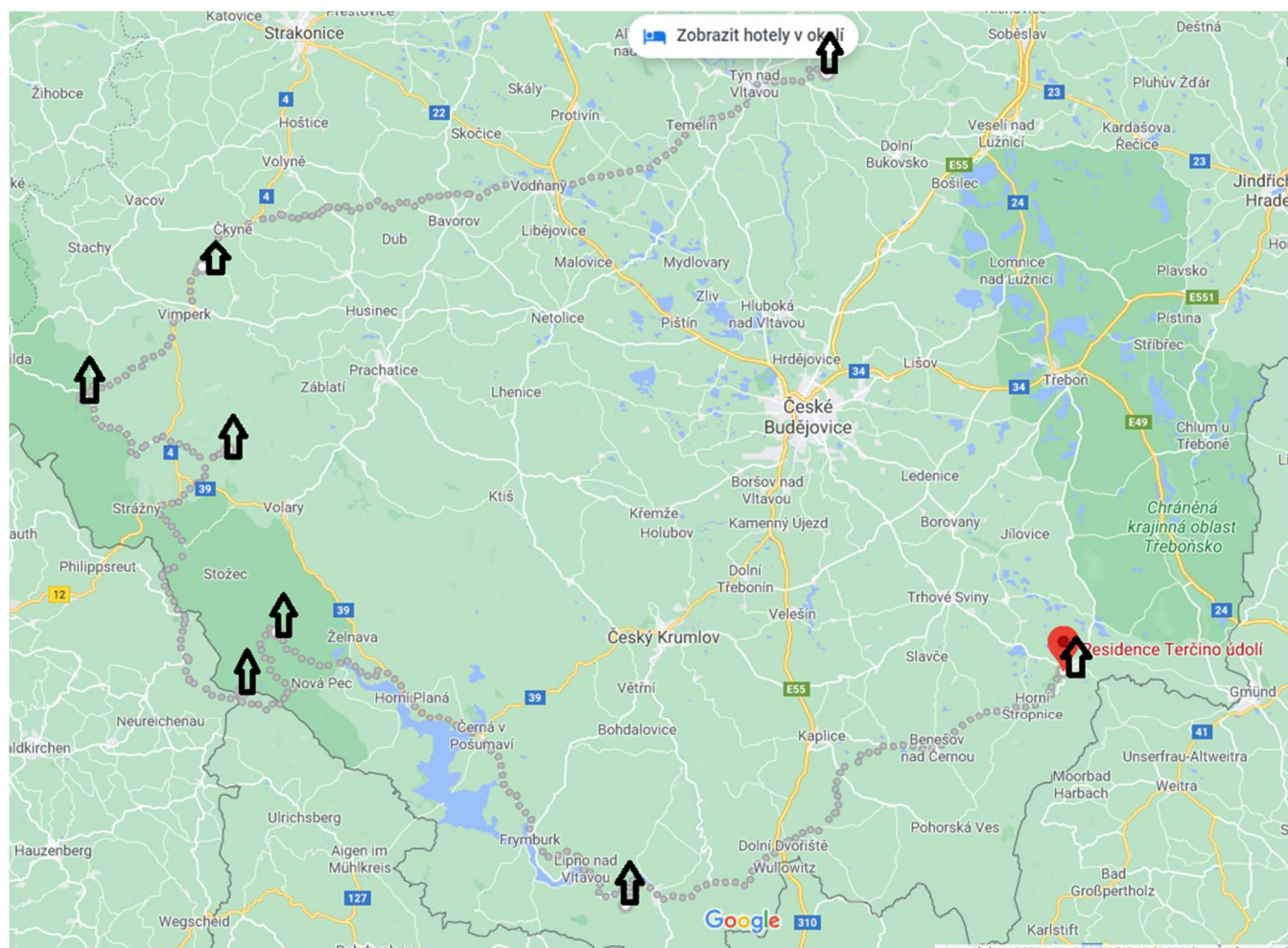
Pátý div : Cesta do lesa – výprava za nejstarším stromem

Šestý div : Slatě – trocha kyselosti neuškodí

Sedmý div : Za dinosaury – cesta do pravěku


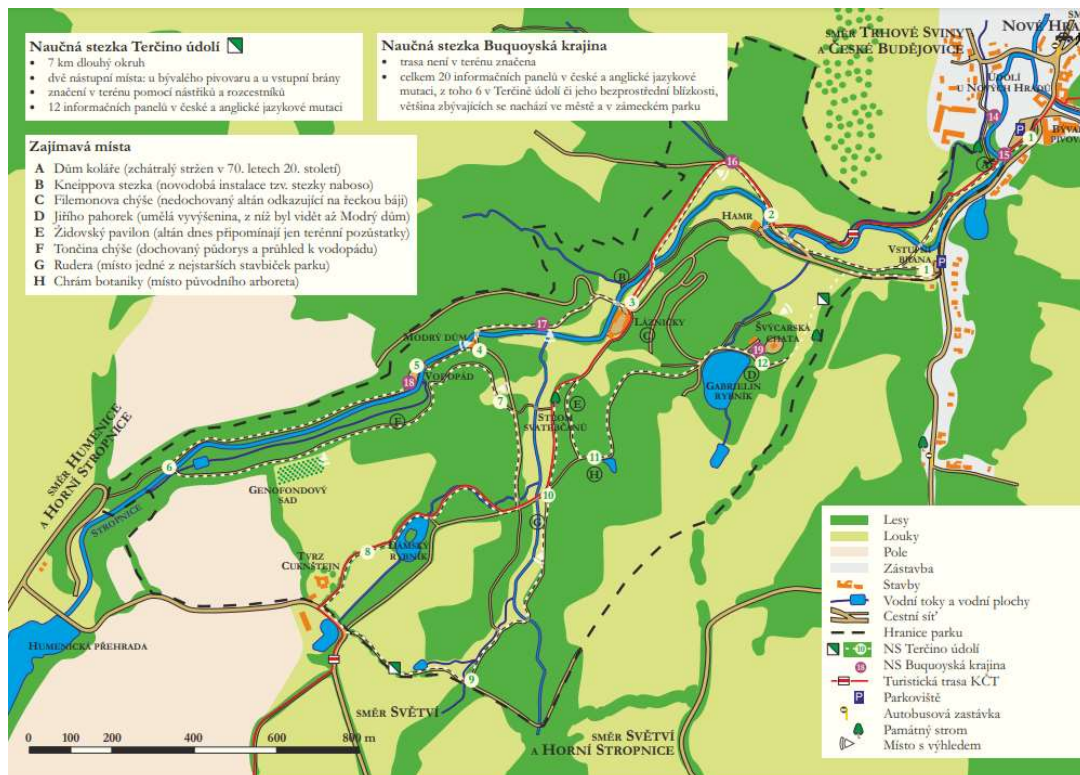
Osmý div : Do Vyhnanství – cesta do údolí azylu

Devátý div : ? – vyber sám, z vašich tipů sestavíme Tajky run 2023



1. První div - Za Buquoy (Tereziino údolí)

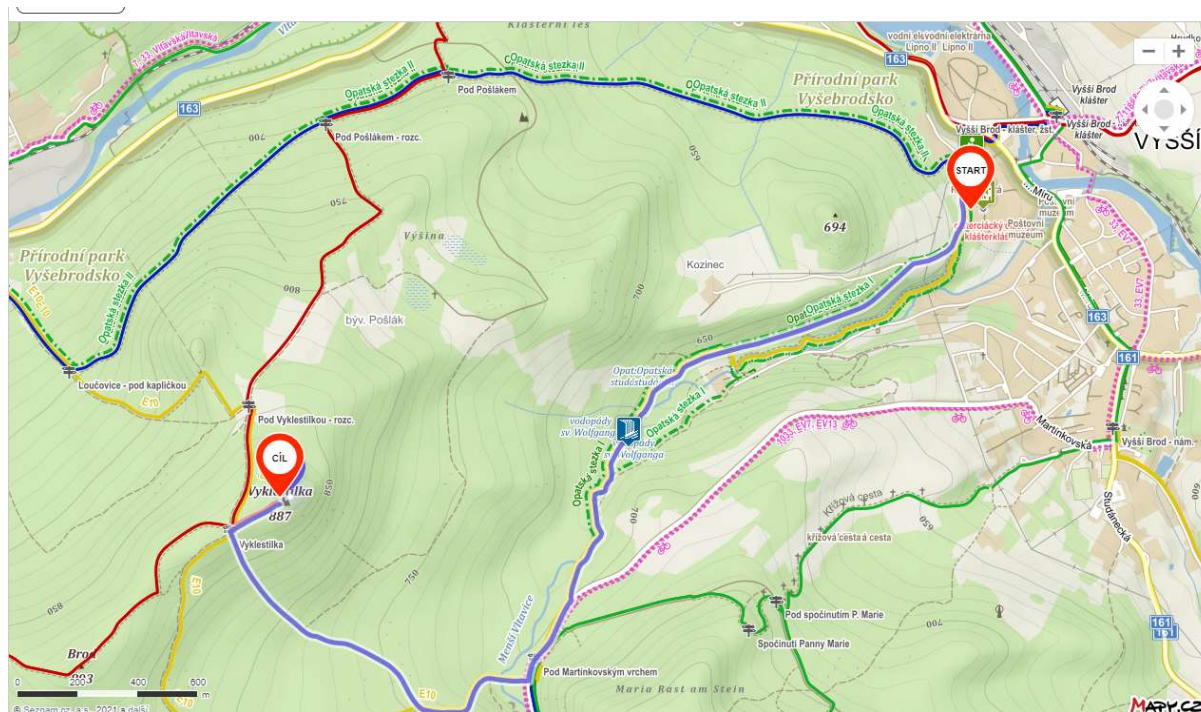
Jedná se o park, který založil hrabě Jan Nepomuk Buquoy na popud svojí ženy Terezie. Park byl nazván „krásným údolím,, kde můžeme vidět kus historie (Modrý dům, Václavovy lázně, Švýcarský dům, tvrz Cuknstein), různé krajinářské prvky (vodopád), a pestrou faunu (cypřiše, vejmutovky, douglasky, duby).V roce 1949 byl park vyhlášen za národní přírodní památku



2. Div - Na Wicklefskirche (hora Vyklestilka)

Název pochází podle anglického církevního reformátora Johna Wicklefa, skály sloužili jako tajné útočiště stoupenců Husa a Wiclefa.

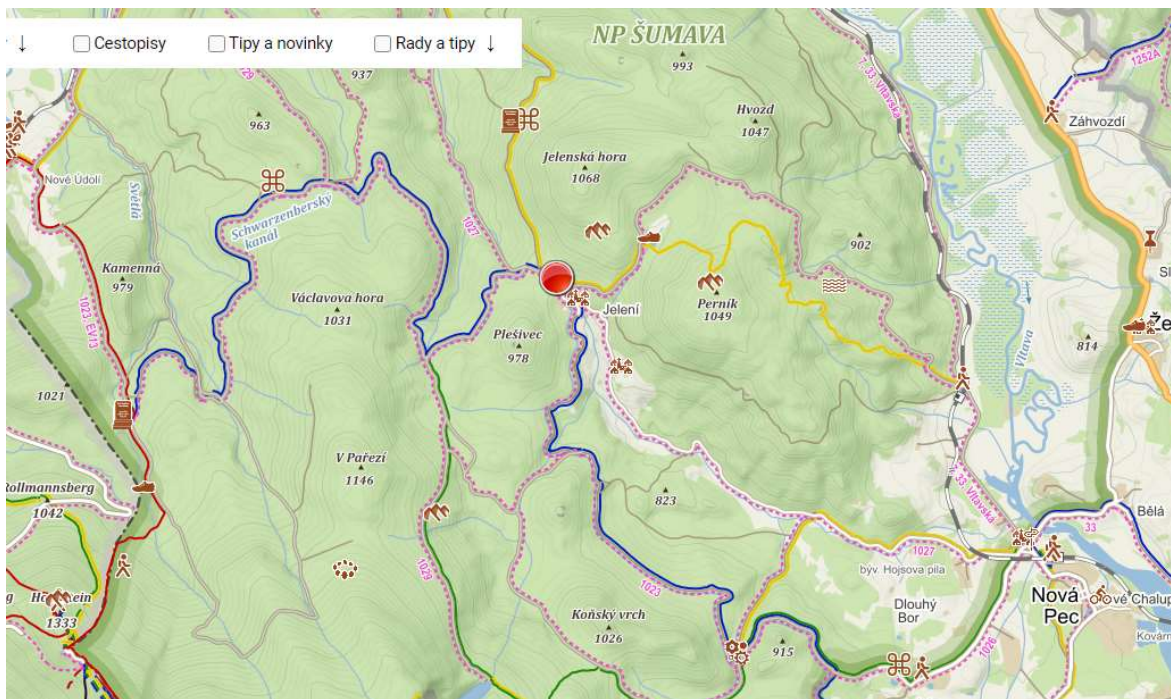
Cesta vychází z Vyššího Brodu po žluté značce přes vodopády sv. Wolfganga. Cca 500 m pod vrcholem začíná být cesta zajímavá, vydáme se po ocelových kruzích a žebřících až na vrchol. Zde nás čeká impozantní výhled. Cesta zpět vede po modré po opatovské stezce II. Do Vyššího Brodu.



3. Za dřevorubci – Schwarzenberský plavební kanál

Kanál byl postaven před 220lety inženýrem Josefem Rosenauerem. Sloužil pro splavování polenového dříví z nepřístupných šumavských hvozďů k řece Grosse Muhl. Délka celého kanálu je 52km. Jedná se o unikátní vodní dílo.

Prohlédnout kanál lze několika způsoby, podél kanálu vede naučná stezka od Jeleních Vrchů na Raškov nad Novou pecí (9km), která nás seznámí s historií kanálu nebo si můžeme se můžeme vydat k Plešnému jezeru. Nejlepší způsob zdolání kanálu je na kole. Nelze určit přesnou trasu, protože záleží na vaší chuti a fyzice.

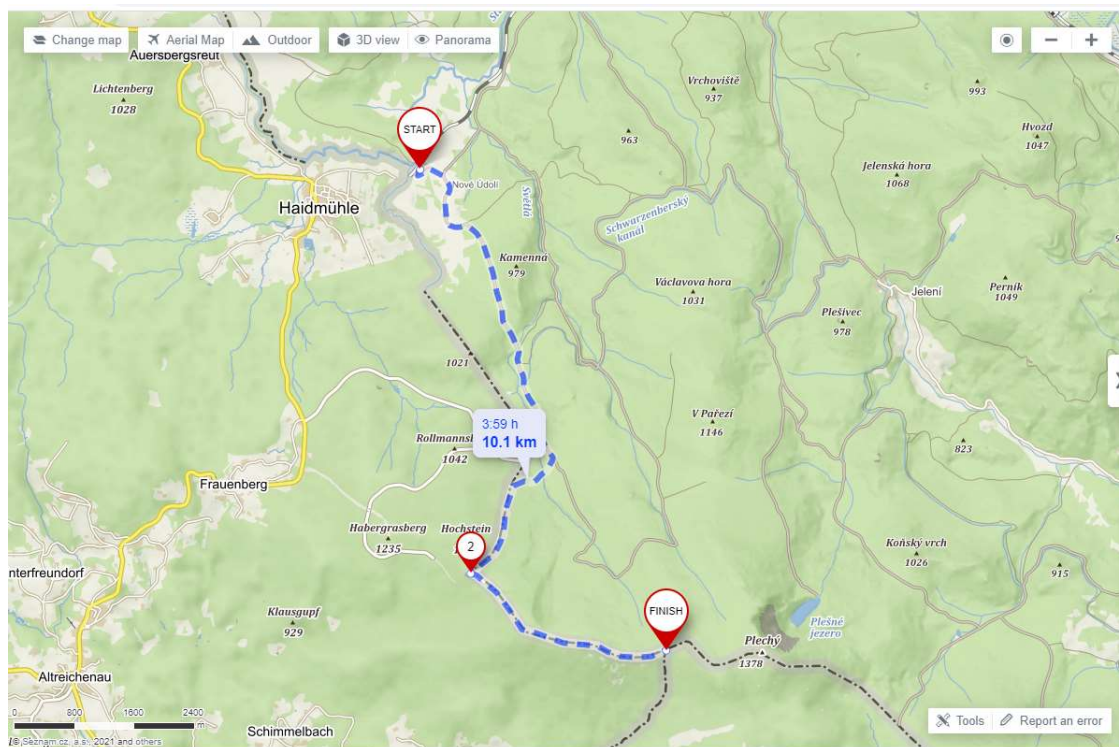


4. Za třemi králi – třístoličník

Vrh dostal název podle uskupení skal, které eroze vymodelovala do tří sklaních věží, na kterých podle pověsti sedávali králové Čech, Rakous a Bavor. Za vynikající viditelnosti jsou vidět Alpy a mnichovský kostel.

Cesta začíná v Novém Údolí, vede po červené značce až na vrchol Třístoličník. Po zdolání si lze odskočit 500m na vrchol Hochstein. Vytrvalejší cestovatelé si mohou prodloužit výlet na trojmezí, kde se stýkají hranice Čech, Rakouska a Německa.

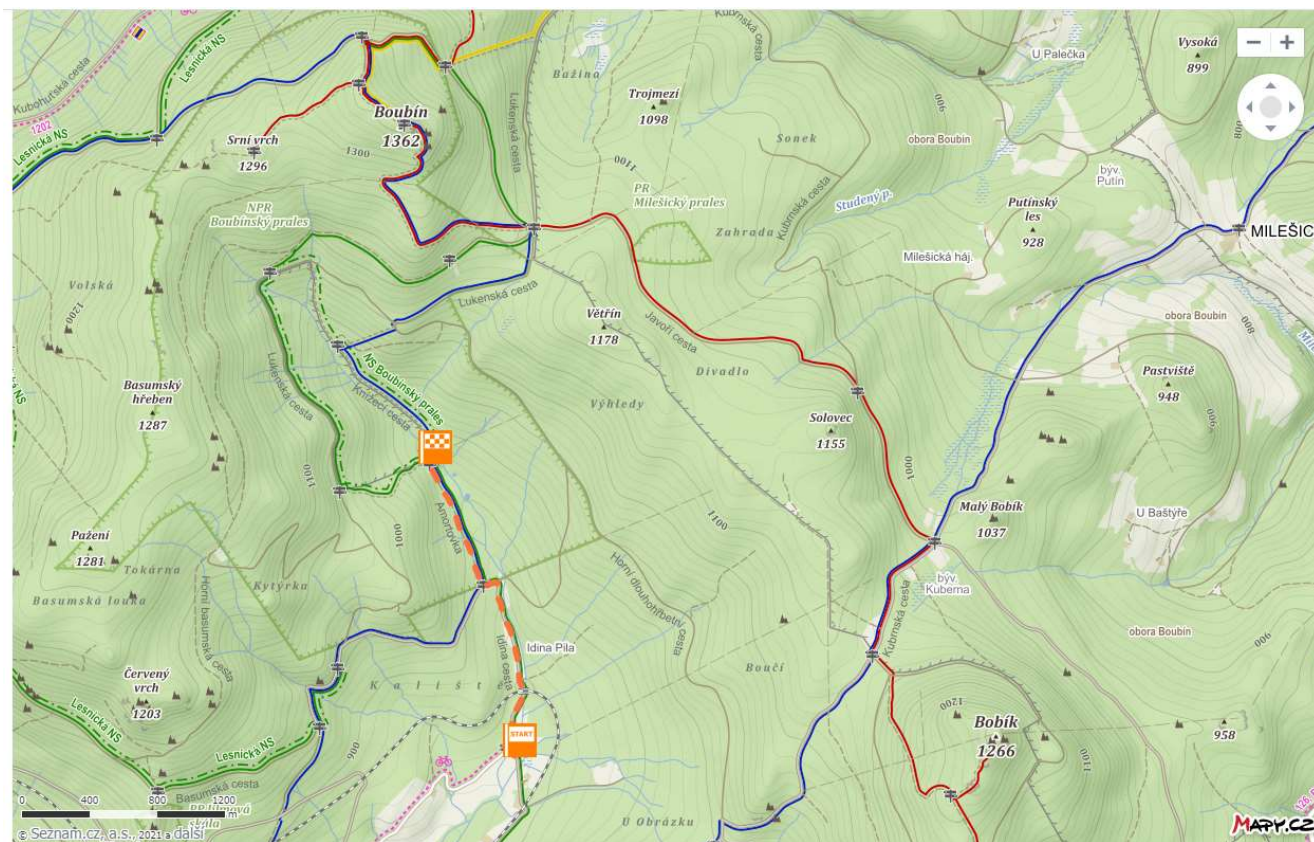
Na túru je nezbytné si vzít pasy nebo občanský průkaz.



5. Cesta do lesa – Boubínský prales

Jedná se o unikátní rezervaci, která se nachází v srdci Šumavy. Prales je největší původní lesní porost ve střední Evropě. Některé stromy jsou staré 400let. Rezervace se rozkládá na 80 ha.

Cesta vychází od parkoviště u Zátone a vede k Boubínskému jezírku, kde začíná naučná stezka kolem pralesa. Zdatní zdolávatelé si mohou prodloužit výlet na vrchol Boubín.



6. Slatě – Šumavská rašelinště


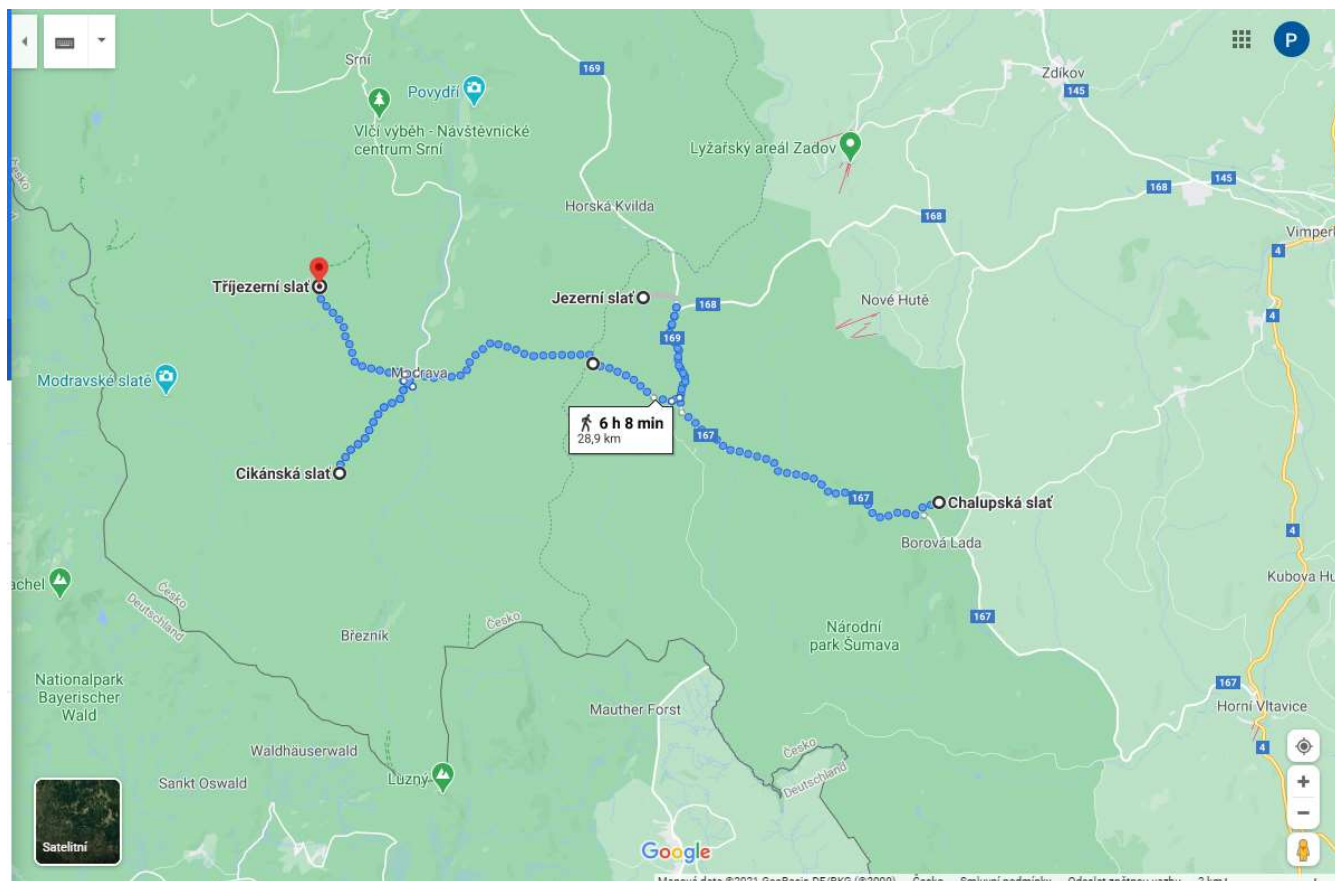
Přístupných slatí pro návštěvníky není mnoho, dají se spočítat na prstech jedné ruky.

Okruh Chalupská slat' – Jezerní slat' – Cikánská slat' – Tříjezerní slat', lze zdat kombinací auta a turistiky.

Chalupská slat' se nachází u obce Borová Lada, výchozím bodem je parkoviště Svinná Lada. Dominantou je Chalupské jezírko, největší rašelinové jezero v Česku.

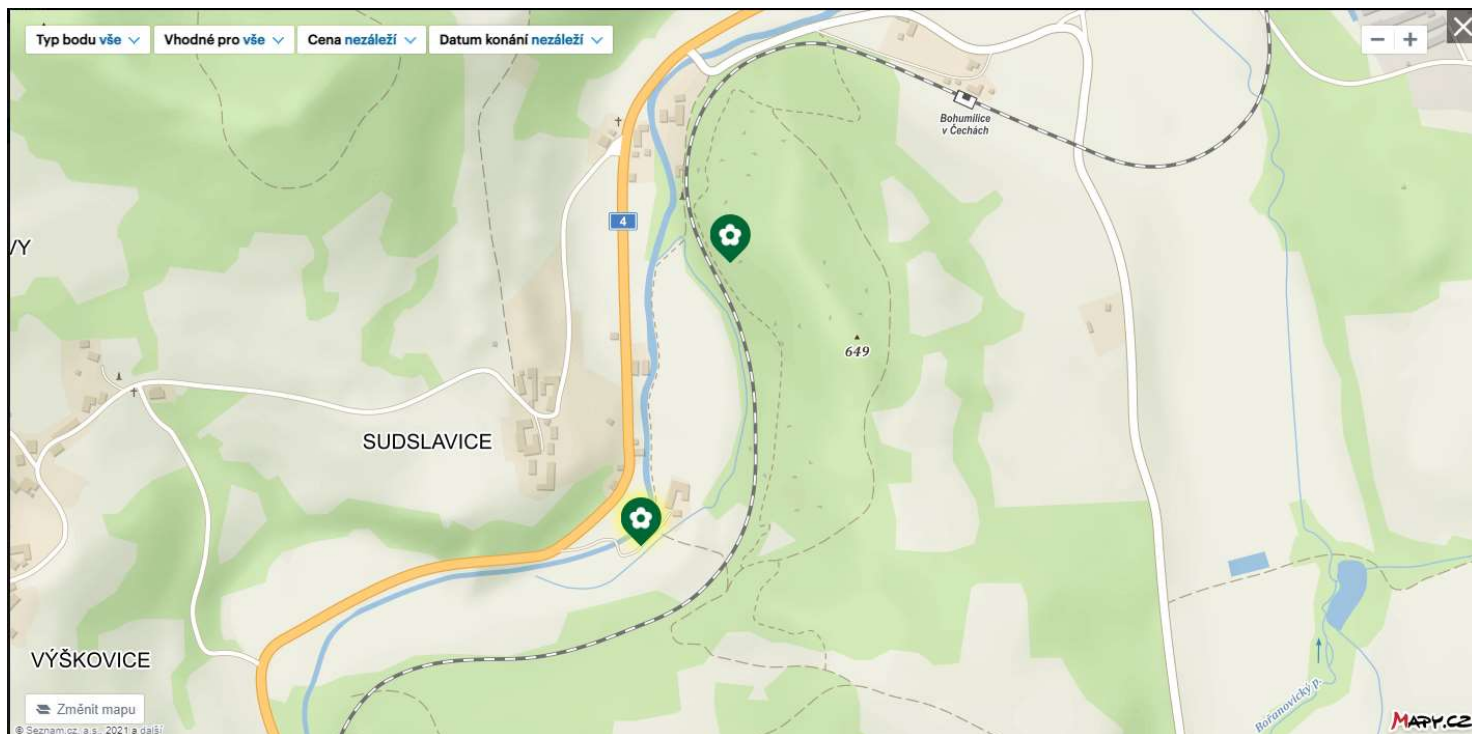
Jezerní slat' se nachází mezi Kvildou a Horskou Kvildou, výchozím bodem je Jezerní parkoviště. Jedná se o jedno nejstudenější místo v republice. U vstupu je sedmi metrová vyhlídková věž, z které je vidět celá rezervace.

Cikánská slat' se nachází u obce Modrava, výchozí bod Modrava. Tříjezerní slat' se nachází u obce Modrava, výchozí bod Modrava nebo Rokytka. Rezervace je pojmenovaná podle tří rašelinných jezírek. Rašelinště se vyznačují specifickou florou a faunou. Vyskytuje je se zde mnoho chráněných druhů a rostlin.



7. Cesta za dinosaury – Sudslavická jeskyně


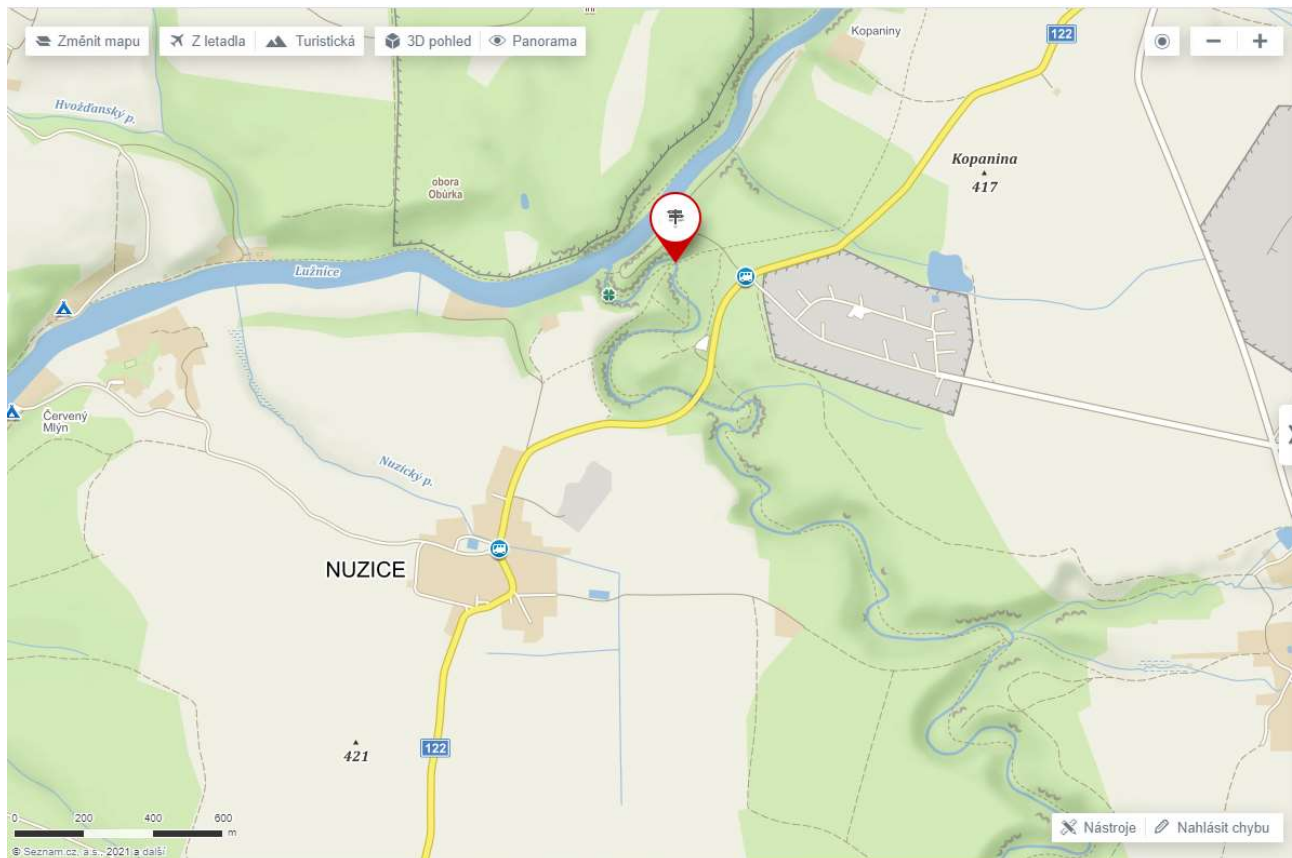
Sudslavická naučná stezka prochází rezervací Opolenec. Okruh je dlouhý cca 4 km. Trasa začíná u památné lípy, která je 600let stará. Vede kolem řeky Volyňky doprovázená informačními tabulemi až k Sudslavické jeskyni. Jeskyně je jedno z nejdůležitějších středoevropských nalezišť kosterních pozůstatků diluviálních zvířat, lidských lebek a předmětů z kostí.



8. Do vyhnanství – Židova strouha

Údolí potoka cca 3 km od Bechyně. Kaňon dostal jméno po židech, kteří se zde schovávali za vlády krále Vratislava II. Nejhezčí úsek je dolním toku před ústím do řeky Lužnice. Údolí je dlouhé 20,5km

Můžeme se vydat několika trasami: první vede přes Nuzice, která je dlouhá 4,5km nebo druhá vede od hlavní silnice mezi Týnem nad Vtavou a Břenicí až do Bechyně, která je dlouhá 10 km nebo lze strouhu zdolat okruhem z Bechyně, délka je 11 km. Výlet je vhodné absolvovat **za hezkého počasí**, několikrát budeme brodit potok.



9. Vyber si sám místo, které je něčím výjimečné, navštiv ho, pošli fotku a popiš, proč si myslíš, že by to měl být devátý div přírody.

V prosinci 2022 vybere nejlepší devátý div přírody, z vašich tipů připravíme výpravy Tajky run 2023

